

Nahverkehrskonferenz „ÖPNV im ländlichen Raum“ am 25.9.2010 in Mittelneufnach

Werner Schreiner

Geschäftsführer der Verkehrsverbund Rhein-Neckar GmbH



Einfach ankommen.

Verbundgebiet heute



Nahverkehrskonferenz am 25.9. in Mittelneufnach

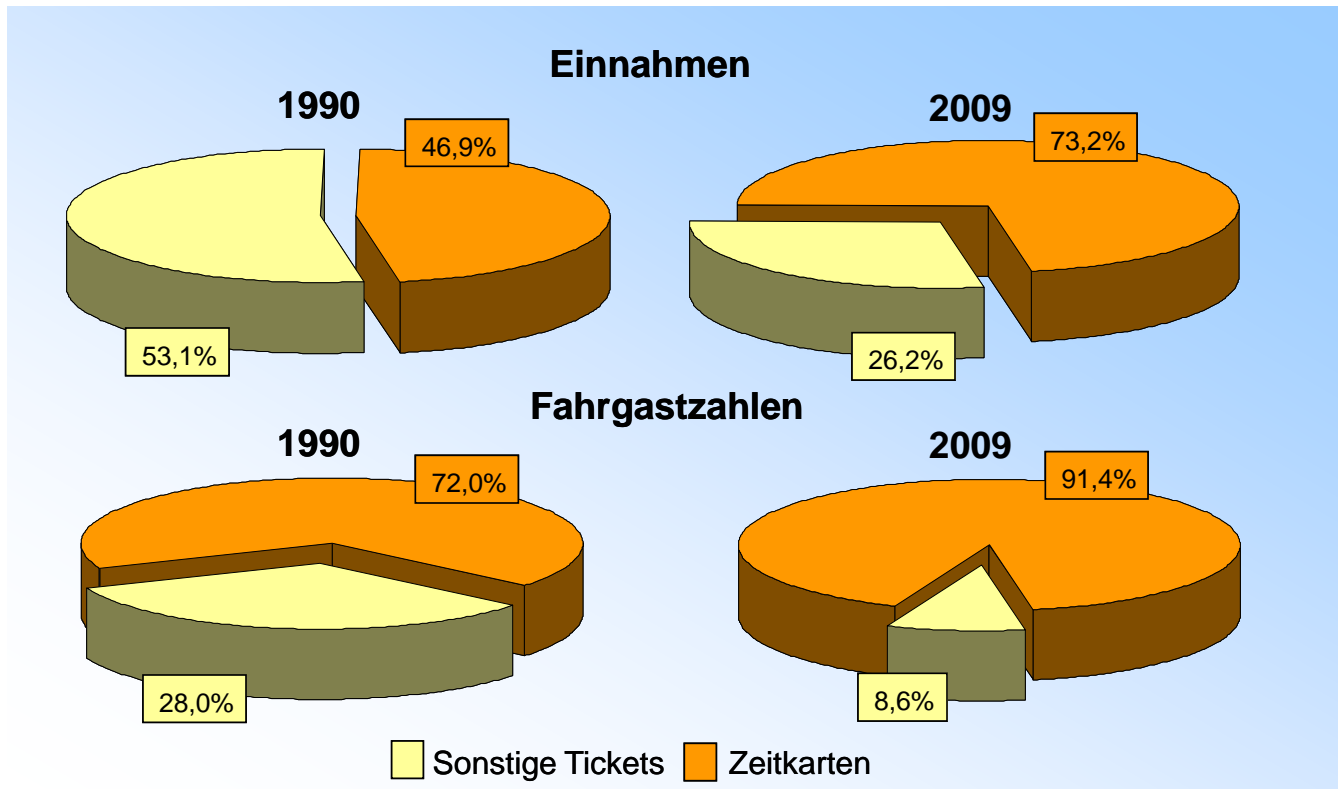
Verkehrsverbund Rhein-Neckar

- 24 Landkreise und kreisfreie Städte
- 3 Bundesländer
(Baden-Württemberg, Hessen und Rheinland-Pfalz)
- Einwohner: 3,02 Mio
Tarifanererkennung: 3.43 Mio
- Fläche: 9.967 km²
Tarifanererkennung: 12.103 km²

Verkehrsverbund Rhein-Neckar

- 60 Verkehrsunternehmen
- 460 Linien
- 7.660 Haltestellen
- Straßenbahn, Schmalspurbahnen, Bergbahn, Fähren
- Regionale Züge
- S-Bahn Rhein-Neckar
- Anerkennung des VRN-Tarifes in Teilbereichen
Region Alsace-Frankreich, Bayern, Saarland

Entwicklung des Anteils der Zeitkarten VRN 1992 bis 2009



Rheinland-Pfalz-Takt
Wir bewegen unser Land



Nahverkehrskonferenz am 25.9. in Mittelneufnach

PRAXIS DER KOMMUNALVERWALTUNG

Müller

**Landesgesetz über den
öffentlichen Personennahverkehr
(Nahverkehrsgesetz – NVG)**

Kommentar

2. Auflage



Rheinland-Pfalz



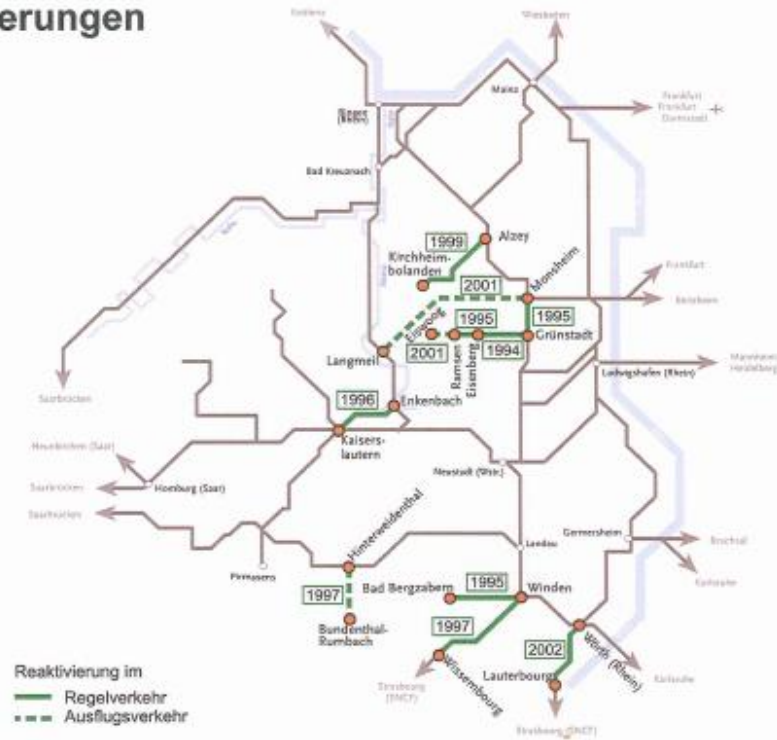
KOMMUNAL- UND SCHUL-VERLAG GmbH & Co. · WIESBADEN

Nahverkehrskonferenz am 25.9. in Mittelneufnach

Streckenreaktivierungen

1994 - 2002

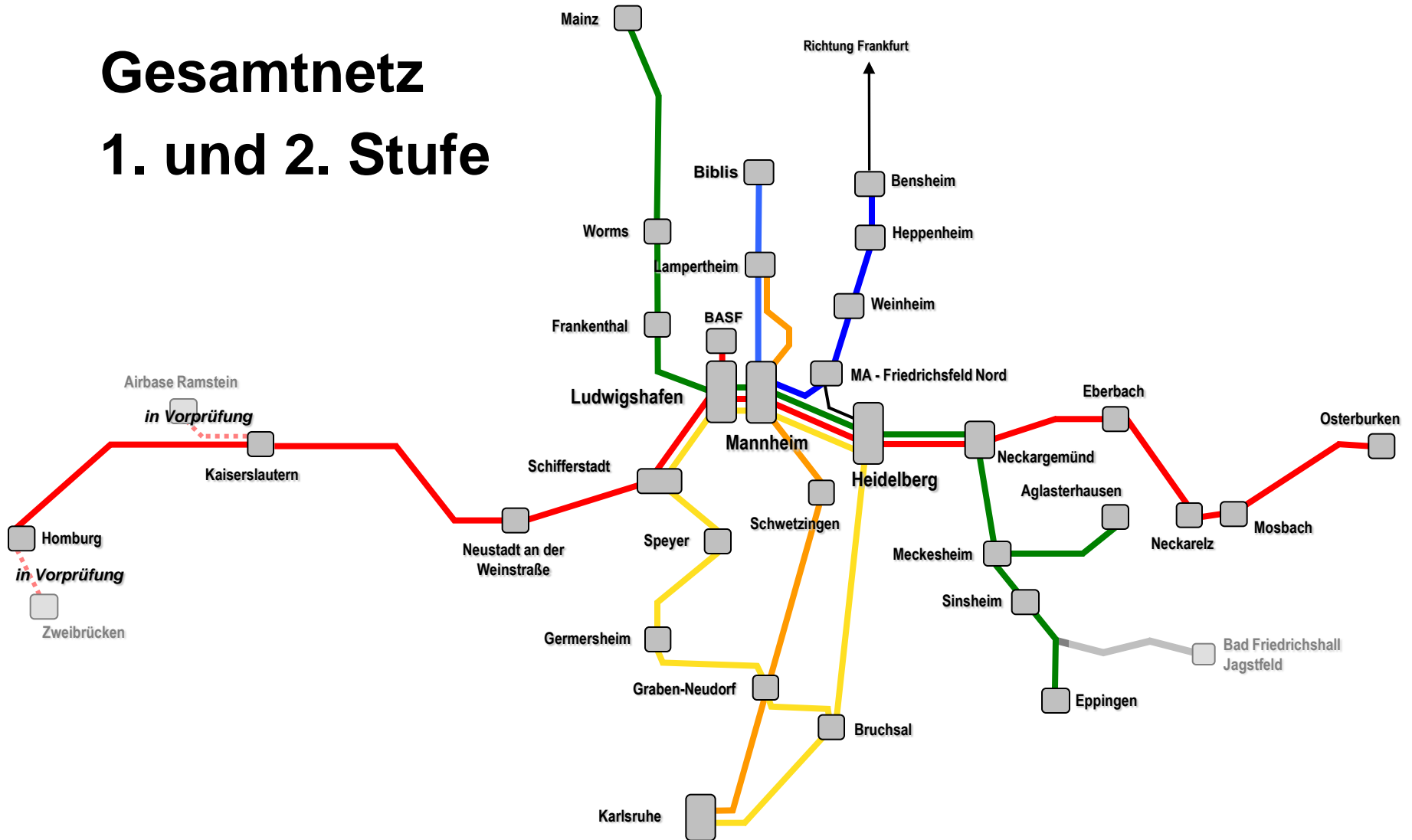
im ZSPNV Süd

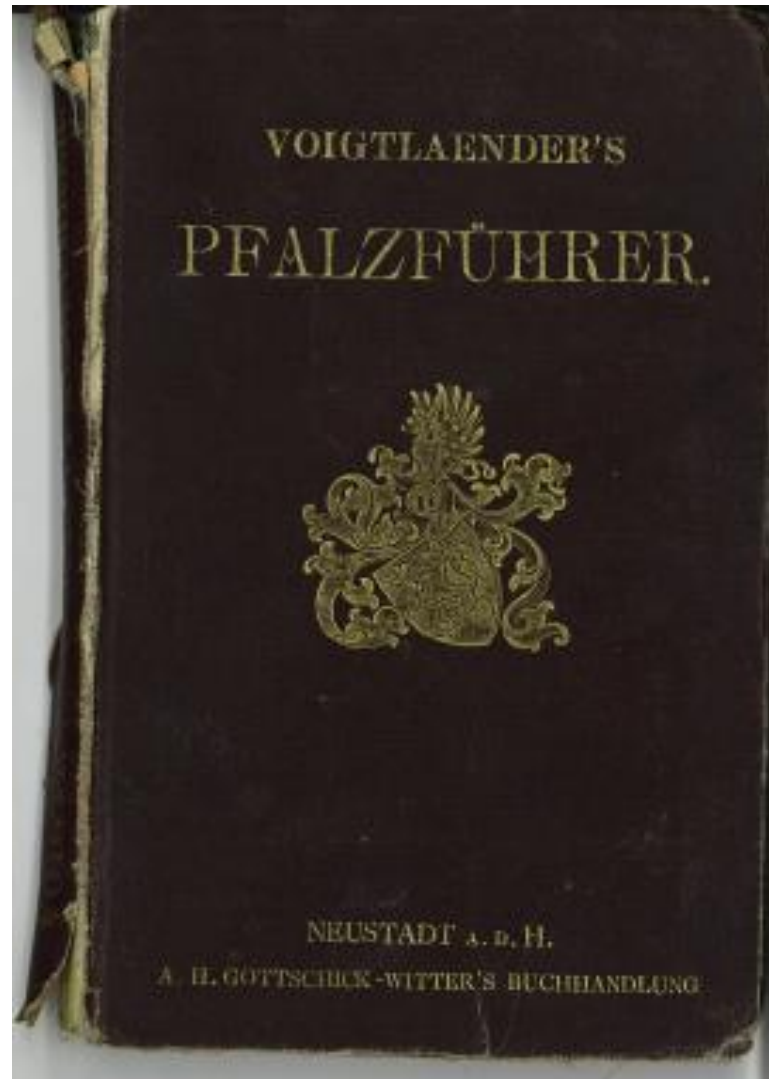


S-Bahn Rhein-Neckar

Gesamtnetz

1. und 2. Stufe





Nahverkehrskonferenz am 25.9. in Mittelneufnach

Rheinland-Pfalz-Takt
– ein Land spart Zeit!





Bahnwanderweg

Teilstrecke 2

Neustadt
a. d. Weinstraße
Edenkoben
Landau i. d. Pfalz

Neustadt/Wst.-Landau

**Wandern und
Bahnfahren**

Die Bahn **DB**

Zweckverband
Schienenpersonenverkehrs-
Rheinland-Pfalz Saar

Rheinland-Pfalz-Takt
– ein Land spart Zeit!





Bahnwanderweg

Teilstrecke 1

Bockenheim
Grünstadt
Freinsheim
Bad Dürkheim
Neustadt
a. d. Weinstraße

Bockenheim-Neustadt/Wst.

**Wandern und
Bahnfahren**

Die Bahn **DB**

Zweckverband
Schienenpersonenverkehrs-
Rheinland-Pfalz Saar



EINLADUNG

zur
Eröffnung
des

BAHNWANDERWEGES

von BAD DÜRKHEIM nach NEUSTADT / WSTR

am SONNTAG, den 9. JUNI 1991

Hiermit laden wir Sie und Ihre Angehörigen zur Eröffnungswanderung unseres Bahnwanderweges recht herzlich ein.

Die Wandergruppen treffen sich um 9.00 Uhr am Bahnhof Neustadt, um 9.30 Uhr am Bahnhof Bad Dürkheim und am Haltepunkt Böbig, um 10.00 Uhr am Bahnhof Mußbach und um 10.30 Uhr am Haltepunkt Wachenheim.

Gemeinsame Wanderung nach Deidesheim, Eintreffen am Stadtplatz Deidesheim um 11.30 Uhr.

Begrüßung durch Landrat Georg Kalbfuß und Bürgermeister Stefan Gillich.

Um 12.30 Uhr wird die Wanderung von Deidesheim aus nach Wachenheim fortgesetzt, wo um 14.00 Uhr der Festzug zum 650-jährigen Stadtjubiläum beginnt.

Rückfahrt ab Wachenheim mit den Zügen der Bundesbahn im Stundentakt - Richtung Neustadt 14.25 Uhr bis 19.25 Uhr, Richtung Bad Dürkheim 14.11 Uhr bis 19.11 Uhr stündlich zur gleichen Minute. (Fahrausweise am Automaten)

Es würde mich freuen, Sie am Sonntag bei einer unserer Wandergruppen begrüßen zu können.

Mit freundlichen Grüßen

Georg Kalbfuß

(Georg Kalbfuß)
Landrat des Landkreises Bad Dürkheim




Nahverkehrskonferenz am 25.9. in Mittelneufnach

Günstig mit der Bahn ins

Elsass

TICKETPLUS Alsace

Tarif 1/2009



Nahverkehrskonferenz am 25.9. in Mittelneufnach



Bundenthaler und Felsenland-Express

*Mit der Bahn direkt ins Dahner
Felsenland und Hinterweidenthal
Saison 2009*



**Einfach
ankommen.**



Nahverkehrskonferenz am 25.9. in Mittelneufnach



Nahverkehrskonferenz am 25.9. in Mittelneufnach



Die Erlebnis-Wanderkarte für Pfälzerwald und Odenwald.

Auf ins Grüne mit dem
Verkehrsverbund Rhein-Neckar
und der S-Bahn RheinNeckar.

22 ausführliche Wandertouren
mit Gastrotipps und allen
Sehenswürdigkeiten.
Maßstab 1:40.000
3,90 €



**Einfach
ankommen.**



Die Wanderkarte für Heidelberg und Bad Dürkheim

Mit dem RNV-Express und dem Verkehrsverbund
Rhein-Neckar zu den schönsten Wanderwegen



Maßstab 1:25.000



12 Wanderrouten
mit allen Sehenswürdigkeiten und Gastrotipps

www.rnv-online.de





DB BAHN

**Biosphärenreservat
Naturpark Pfälzerwald**
Zweiklang von Wald und Wein

Die Bahn macht mobil.
Anreisetipps
Sehenswürdigkeiten
Ameropa Angebote

Fahrtziel *natur* Eine Kooperation der Deutschen Bahn mit

 VRN

BIOSPHERENHAUS & BAUMWIPFELPFAD

Entdecken Sie in Fischbach bei Dahn auf Deutschlands erstem Baumwipfelpfad die Natur in luftiger Höhe. Auf 270 m Länge schlängelt sich der Baumwipfelpfad in einer Höhe von 18 bis 35 m durch die Baumkronen. Bei den Mitmach-Stationen auf dem Baumwipfelpfad kann man so manches Geheimnis lüften. In einem Seitenbereich des Baumwipfelpfades bieten Seilbrücke, Tellerbrücke und Hängebrücke luftige Erlebnisse der besonderen Art. Wer den Baumwipfelpfad auf „schnellstem Wege“ verlassen möchte, sollte hierzu die 40 m lange Baumrutsche, die in 24 m Höhe beginnt, benutzen. Ein tolles Erlebnis! Im Biosphärenhaus erwartet Sie eine Erlebnis-Ausstellung zu Natur und Umwelt. Am Biosphärenhaus bietet der Biosphären-Erlebnisweg (Rundweg, ca. 2,5 km) an zwölf Stationen die Möglichkeit zum Spielen, Forschen und Entspannen in der Natur. Auf dem Wasser-Erlebnis-Weg (ca. 2 km) entlang des Baches „Sauer“ werden vielfältige Aspekte des Wassers vorgestellt und erlebbar gemacht. Das Biosphärenhaus erreichen Sie ab dem Bahnhof Bundenthal mit dem Bus (Haltestelle direkt am Bahnhof).

- i** **Biosphärenhaus Pfälzerwald/Nordvogesen:**
- Am Königsbruch, 66996 Fischbach bei Dahn
 - Tel. 0 63 93 - 92 100
 - www.biosphaerenhaus.de oder www.wipfelpfad.de
 - Tourist-Information Dahrner Felsenland (siehe Rückseite)

Der Baumwipfelpfad in Fischbach bei Dahn



BIOSPHERENHAUS FISCHBACH

Wer die Besonderheiten des Naturschutzgebiets Pfälzerwald/ Nordvogesen erleben möchte, sollte das Biosphärenhaus besuchen. Denn es bietet spannende und lehrreiche Unterhaltung zu einer Vielzahl von Themen (z. B. Natur, Geschichte und Energie). Im Vordergrund steht die spielerische Wissensvermittlung via Multimedia-Ausstellung und interaktiver Angebote. Auf vier Etagen werden die Zusammenhänge von Natur und Technik erklärt. So kann man z. B. die Welt mit den Augen einer Springspinne betrachten oder feststellen, dass es im Pfälzerwald Löwen gibt.

Besonders aufregend ist der Baumwipfelpfad. Ein 270 Meter langer Pfad führt den Besucher in eine Höhe von bis zu 35 Metern. Ob man dort auf schwankenden Teller-, Seil- und Hängebrücken wandelt

oder die stabilen Holzstege bevorzugt, hängt von der persönlichen Abenteuerlust und Schwindelfreiheit ab. Zehn z. T. interaktive Stationen informieren während des »Wipfel-Spaziergangs« über das Leben in den Baumwipfeln. Erlebnispfade, Spielplätze und ein Naturerlebniszentrum runden das Angebot ab.



Δ Biosphärenhaus Pfälzerwald/Nordvogesen, Am Königsbruch 1, 66996 Fischbach bei Dahn, Tel. 06393/9 21 00, Fax 06393/92 10 19, info@biosphaerenhaus.de, www.biosphaerenhaus.de

∴ Öffnungszeiten bitte telefonisch erfragen!

> Ab Dahn, Mitte mit Buslinie RSW 251 Mo-Fr bis »Fischbach, Schule« (3-5 Min Fußweg), Sa u. So bis »Biosphärenhaus«. Mit dem Ausflugszug »Bundenthaler« an Sonntagen ab Neustadt Hbf bis Bundenthal Bf. Weiter mit dem Wanderbus Linie 251 bis Haltestelle »Fischbach, Biosphärenhaus«.

€ Ausstellung & Baumwipfelpfad: Erw. 8,- €, Erw.-Gruppen ab 10 Pers. 7,- €, ab 30 Pers. 6,- €, Kinder 6,- €, Kindergruppen ab 10 Pers. 5,50 €. Familienkarten: 2 Erw.+Kind 18,- €/+ 2 Kinder 21,- €/+ 3 Kinder 23,- €.

✘ Einzelpersonen zahlen den Gruppentarif, Familien erhalten einen Rabatt von 1,- € auf die Familienkarte bei Vorlage eines tagesaktuellen VRN-Fahrscheins (keine Zeitkarten) oder eines Rheinland-Pfalz-Tickets.

Ab dem 14. Dezember 2008



Ruf-Taxi

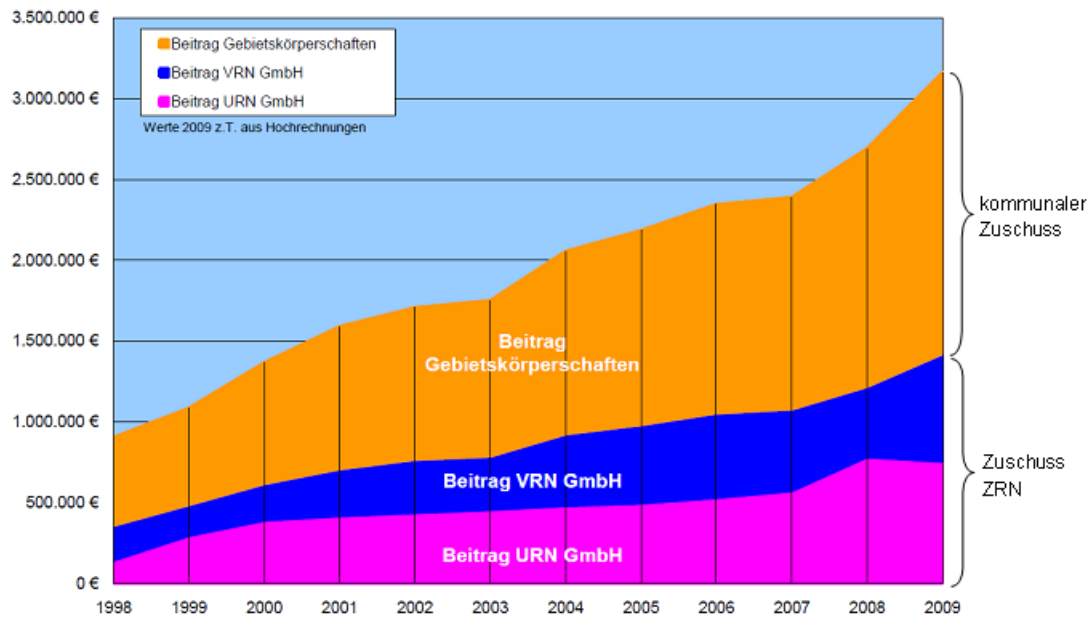
neu ab 14. Dezember 2008
rund um das Lautertal


Landkreis Kusel





Nahverkehrskonferenz am 25.9. in Mittelneufnach





Ihre Angaben

















Start	Ziel	Datum	Abfahrt
Kaiserslautern, Rathaus	Frankelbach, Ortsmitte	20.09.2010	15:11

[Fahrdaten ändern](#) | [Weiterfahrt](#) | [Rückfahrt](#) | [neue Fahrt](#)

Ihre Fahrtmöglichkeiten

↑ früher

[Ausgewählte Fahrten drucken](#)

Fahrtmöglichkeiten	Uhrzeit	Dauer	Umst.	Preis	Tickets	Pläne	
▶ 1. Fahrt    	ab 14:30 an 16:30	02:00	3	keine Angabe		P	<input type="checkbox"/>
▼ 2. Fahrt    	ab 16:30 an 18:30	02:00	3	keine Angabe		P R	<input checked="" type="checkbox"/>
Kaiserslautern, Rathaus ab 16:30 S							
⊞ Kaiserslautern, Rathaus (Bstg. B)	ab 16:30 ^ früher			Bus TWK 108		L A	
Kaiserslautern, Westbahnhof	an 16:32 v später	02 Min		Richtung: Kaiserslautern, Kreuzhof		F	
Umsteigezeit		07 Min				S	
Kaiserslautern, Westbahnhof ab 16:39 ^ früher A							
Lauterecken, Bahnhof	an 17:28 v später	49 Min		RB 12132 Regionalbahn Richtung: Lauterecken, Bahnhof			
Fahrradmitnahme begrenzt möglich Fahrzeuggebundene Einstiegshilfe: Anmeldung 01805-512512 * (* 14 ct/Min. aus dem Festnetz, Tarif bei Mobilfunk max. 42 ct/Min.) Klimaanlage							
Umsteigezeit		06 Min				S	
Lauterecken, Bahnhof (Gleis 2) ab 17:34 ^ früher A							
Olsbrücken, Bahnhof (Gleis 1)	an 17:59 v später	25 Min		RB 12137 Regionalbahn Richtung: Kaiserslautern, Hauptbahnhof			
Fahrradmitnahme begrenzt möglich Fahrzeuggebundene Einstiegshilfe: Anmeldung 01805-512512 * (* 14 ct/Min. aus dem Festnetz, Tarif bei Mobilfunk max. 42 ct/Min.) Klimaanlage							
Umsteigezeit		28 Min				S	
Olsbrücken, Bahnhof ab 18:27 ^ früher L A							
Frankelbach, Ortsmitte	an 18:30 v später	03 Min		Saar-Pfalz-Bus 134 Richtung: Frankelbach, Ortsmitte		F	
Linie 134: Ruf taxi - Vorbestellung spätestens 60 Min. vor Fahrtantritt unter Tel.: 0631-366777. Es gilt der VRN Verbundtarif.							
Frankelbach, Ortsmitte an 18:30 S							
▶ 3. Fahrt    	ab 17:30 an 20:30	03:00	3	keine Angabe		P	<input type="checkbox"/>

Qualitätsmanagement / Mobilitätsgarantie - Aufgaben des VRN

- ▶ Wir erheben die Stichproben und werten die Rückmeldebogen für alle neuen Verträge mit Qualitätssicherung aus. Das Ergebnis wird in Monatsberichten für die Aufgabenträger und Betreiber zusammengefasst. Grundlage ist der Vertrag über die Bestellung zur Vergabestelle

Qualitätsmanagement / Mobilitätsgarantie - Aufgaben des VRN

- Diese Tätigkeiten übernimmt der VRN aktuell für:
Kreis Bergstraße, Rhein-Neckar-Kreis, Neckar-Odenwald-Kreis, Kreis Bad Dürkheim, Rhein-Pfalz-Kreis
- Durch neue Vergaben kommen 2011 dazu:
Kreis Südwestpfalz und Zweibrücken
- 2012 kommen dazu:
Landau, Kreis Südliche Weinstraße, Neustadt, Kreis Kaiserslautern

VRN-Mobilitätsgarantie Erstattungsantrag



Bitte ausfüllen und zusammen mit dem Originalbeleg der Taxiqualtung und einer Kopie Ihres VRN-Fahrscheins innerhalb von 14 Tagen nach dem Vorfall an den VRN schicken: Verkehrsverbund Rhein-Neckar (VRN); Qualitätsmanagement; B1, 3-5; 68159 Mannheim

Antragsteller/-in Frau Herr

Vorname, Nachname

Straße/Hausnummer

PLZ, Ort

Telefon*

E-Mail*

* Freiwillige Angaben für mögliche Rückfragen

Bitte überweisen Sie den Erstattungsbetrag auf folgendes Konto:

Kontoinhaber/-in

Kreditinstitut

Kontonummer

Bankleitzahl

Folgender VRN-Fahrschein bzw. der Schwerbehindertenausweis mit Freifahrtberechtigung liegt als Kopie bei:

- | | |
|--|--|
| <input type="checkbox"/> Freizeit-Ticket | <input type="checkbox"/> Jahreskarte Jedermann (persönlich oder übertragbar) |
| <input type="checkbox"/> Job-Ticket | <input type="checkbox"/> Karte ab 60 |
| <input type="checkbox"/> Monatskarte Jedermann (persönlich oder übertragbar) | <input type="checkbox"/> Rhein-Neckar-Ticket |
| <input type="checkbox"/> Senioren-Monatskarte | <input type="checkbox"/> Wochenkarte Jedermann |
| <input type="checkbox"/> Schwerbehindertenausweis mit Freifahrtberechtigung | |

Die Verspätung von Bus oder Straßenbahn beträgt mehr als 30 Minuten bzw. im Eisenbahnverkehr der DB Regio AG und der Rhein-Neckar-Verkehrs-GmbH & Co. KG mehr als 60 Minuten. Ich möchte die Garantieleistung für folgenden Vorfall in Anspruch nehmen:

Datum

Start

Ort, Haltestelle, Linie, Verkehrsunternehmen

planmäßige Abfahrtszeit

Ziel

Ort, Haltestelle, Linie, Verkehrsunternehmen

planmäßige Ankunftszeit

Umstieg

Ort, Haltestelle, Linie, Verkehrsunternehmen

planmäßige Abfahrtszeit

tatsächliche Ankunftszeit

Fahrtausfall

Verspätung Minuten

verpasster Anschluss

Schilderung des Vorfalls:

Der Originalbeleg der Taxikosten liegt bei. Die Taxikosten betragen Euro

Mit meiner Unterschrift versichere ich, dass meine im Antrag gemachten Angaben der Wahrheit entsprechen.

Datum/Ort

Unterschrift

Sie als Ihre angegebenen Daten werden unter Beachtung des Datenschutzes bei der Bearbeitung des Erstattungsantrags gespeichert.

Einfach
ankommen.



Nahverkehrskonferenz am 25.9. in Mittelneufnach





01 045 mit DPE 94517 Kaiserslautern - Heilbronn bei Neckarzimmern, 27.09.09 © Dieter Walk

Spatenstich Sinsheim

Nahverkehrskonferenz am 25.9. in Mittelneufnach



VRN

www.vrn.de